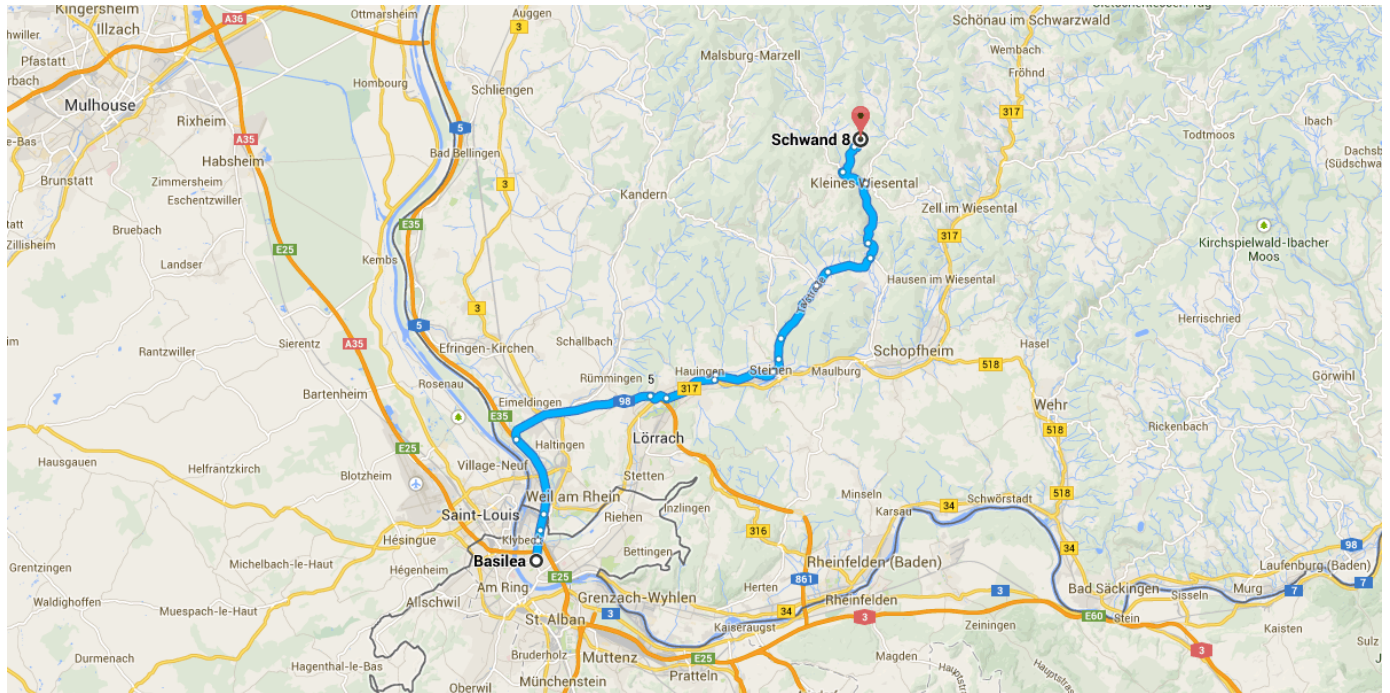




En cotxe 34,3 km, 37 min

Indicacions des de Basilea fins a Schwand 8



○ Basilea

Suïssa

⚠ Aquesta ruta té peatges.

Aneu de la A5, A98, B317, L138 ... i L139
a Kleines Wiesental, Deutschland

32,2 km/34 min

- ↑ 1. Direcció nord de Riehenring cap a
Oetlingerstrasse

i Aneu fins a la rotonda.

950 m

- ↑ 2. Agafeu l'entrada cap a Karlsruhe.

500 m

- ↑ 3. Incorporeu-vos a A2.

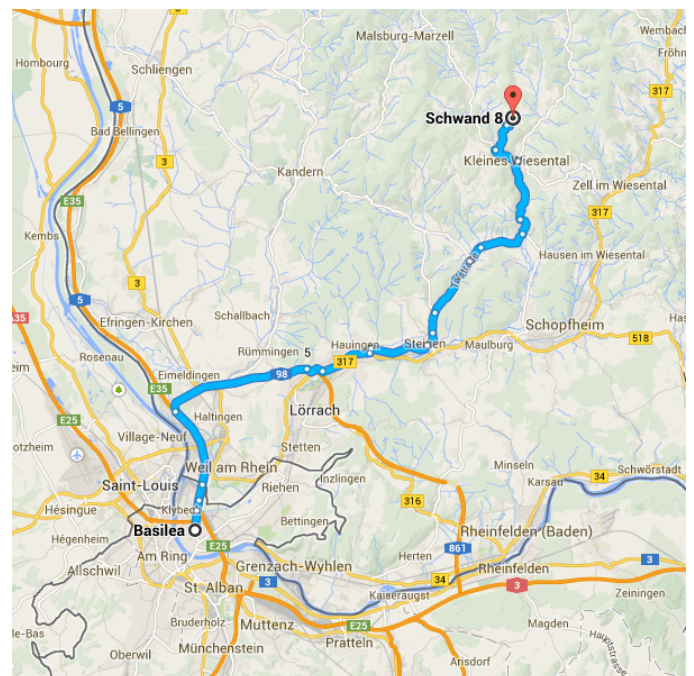
⚠ Carretera de peatge


⚠ El trajecte passa per territori de
Alemanya.


700 m


- ↑ 4. Continueu per A5


3,8 km





-  5. A l'enllaç **68-Dreieck Weil am Rhein**, mantingueu-vos a la **dreta** i seguiu les indicacions per **A98** cap a **Rheinfelden/Lörrach**

 6,8 km
-  6. Sortiu per **5-Lörrach-Mitte**, a **B317** en direcció a **Lörrach-Mitte/Schopfheim**.


 850 m
-  7. Manteniu-vos a l'**esquerra** a la bifurcació i seguiu les indicacions de **Lö-Brombach**

 46 m
-  8. Gireu a l'**esquerra** per **B317**


 2,4 km
-  9. Gireu a l'**esquerra** per **L138**


 210 m
-  10. Gireu a la **dreta** i seguiu per **L138**.


 2,9 km
-  11. Gireu a la **dreta** per **Eisenbahnstraße**


 32 m
-  12. Agafeu la 1a a l'**esquerra** per **Kanderner Straße**


 750 m
-  13. Continueu per **L135**


 900 m
-  14. Continueu per **K6346**

 3,0 km
-  15. Continueu per **Talstraße**

 850 m
-  16. Continueu per **L136**

 2,3 km
-  17. Gireu a l'**esquerra** per **Landstraße**


 900 m
-  18. Continueu per **L139**


 3,0 km
-  19. Gireu a l'**esquerra** per **L140**



 1,3 km

Aneu fins on us dirigiu

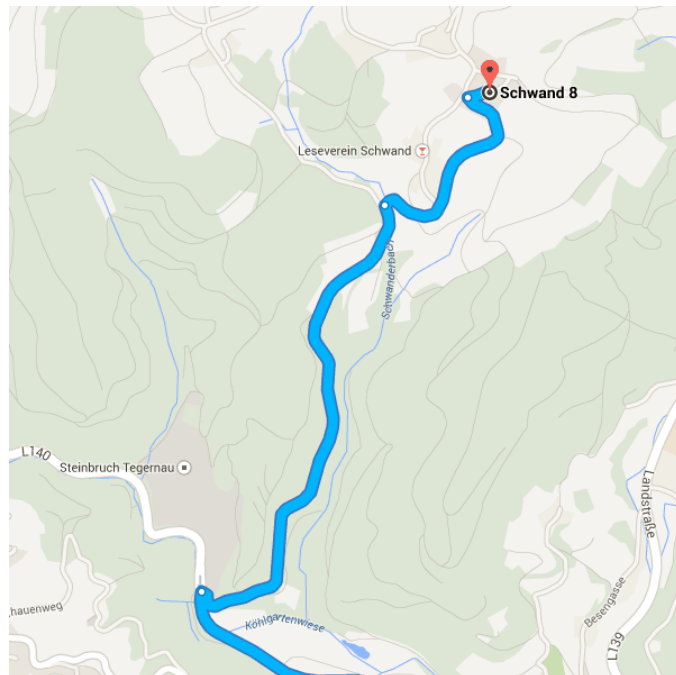
 2,2 km/3 min

-  20. Gireu lleugerament a la **dreta**.

 1,5 km
-  21. Gireu lleugerament a la **dreta**.

 650 m
-  22. Gireu lleugerament a la **dreta**.
 La destinació quedarà a mà dreta

 69 m



📍 Schwand 8

79692 Tegernau, Alemanya

Aquestes indicacions només serveixen per planificar el trajecte. És possible que les condicions de l'itinerari siguin diferents a les indicades al mapa a causa de factors com ara el trànsit, el temps, obres, etc. Us recomanem tenir-ho en compte per planificar la ruta. Heu de respectar els senyals i les advertències de la carretera.

Dades del mapa ©2014 GeoBasis-DE/BKG (©2009), Google