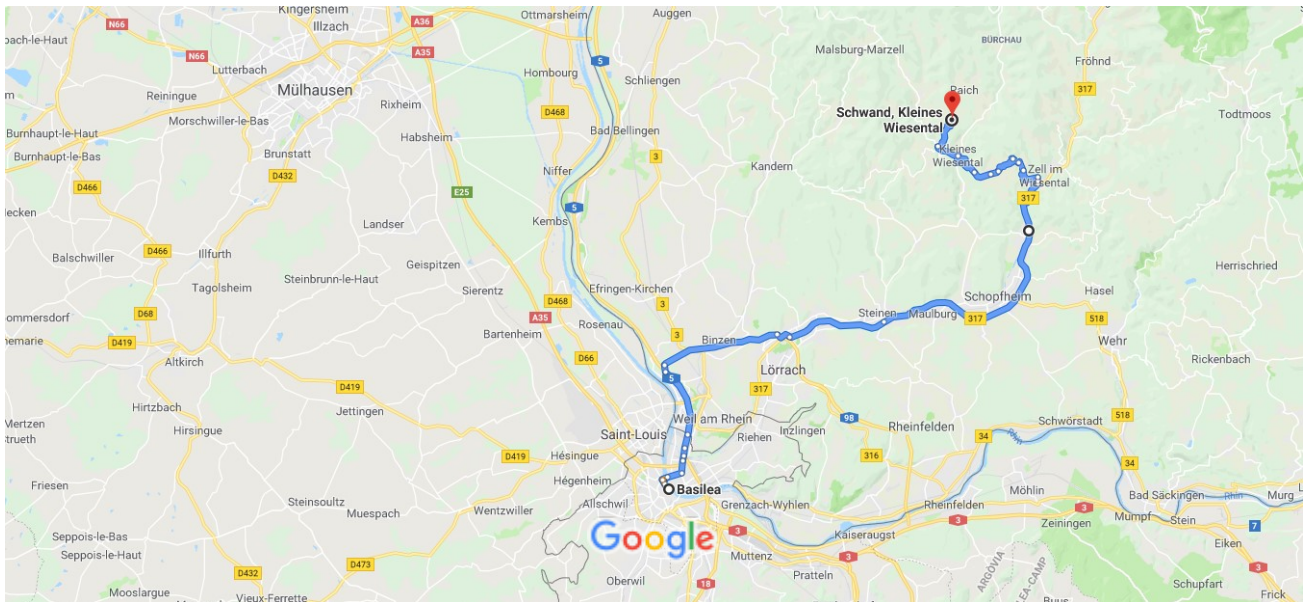




Basel, Schweiz a Schwand, Kleines
Wiesental

Amb cotxe 47,6 km, 54 min



Dades del mapa ©2019 GeoBasis-DE/BKG (©2009), Google 5 km

Basilea

Suïssa

Agafeu A2 des de Feldbergstrasse i Riehering

- ↑ 1. Direcció nord-oest de Schiffflände cap a Rheinsprung

- ↑ 2. Continueu per Blumenrain

- ↻ 3. Gireu cap a la dreta per Totentanz


- ↑ 4. Continueu per St. Johannis-Vorstadt

- ↻ 5. Gireu a la dreta per Johanniterbrücke










- ↑ 6. Continueu per Feldbergstrasse

- ↶ 7. Gireu a l'esquerra per Riehering (indicacions per EuroFlughafen/Basel-Nord/Kleinhüningen)







- 📍 8. A la rotonda, preneu la tercera sortida i continueu per Riehering.

-  9. Utilitzeu els dos carrils de la dreta per agafar el
branc en direcció Karlsruhe
-
- 450 m

**Agafeu A98 i B317 cap a Schopfheimer Str. a Zell im
Wiesental, Deutschland.**

-
- 30 min (32,6 km)
-  10. Incorporeu-vos a A2.
 Carretera de peatge
 El trajecte passa per territori de Alemanya.
-
- 750 m
-  11. Continueu per A5
-
- 3,8 km
-  12. A l'enllaç 68-Dreieck Weil am Rhein, Utilitzeu el
carril de la dreta per seguir les indicacions per a
A98 en direcció Rheinfelden/Lörrach
-
- 400 m
-  13. Continueu per A98
-
- 6,4 km
-  14. Sortiu per 5-Lörrach-Mitte, a B317 en direcció a
Lörrach-Mitte/Schopfheim.
-
- 850 m
-  15. Gireu a l'esquerra per B317 (indicacions per Lö-
Brombach)
-
- 5,5 km
-  16. A la rotonda, preneu la segona sortida i
continueu per B317.
-
- 14,9 km

**Agafeu Adelsberger Str., L140, Gresger Str. i L140 fins a la
vostra destinació a Kleines Wiesental.**

-
- 18 min (11,9 km)
-  17. Gireu a l'esquerra per Schopfheimer Str.
-
- 190 m
-  18. Continueu per Kirchstraße
-
- 190 m
-  19. Gireu cap a l'esquerra per Adelsberger Str.
-
- 1,9 km
-  20. Continueu per L140
-
- 650 m
-  21. L140 tomba a la dreta i passa a dir-se
Adelsberg/L140.
-
- 450 m
-  22. Continueu per L140
-
- 1,3 km

- ↑ 23. Continueu per Gresgen/L140
----- 450 m
- ↑ 24. Continueu per L140
----- 1,0 km
- ↑ 25. Continueu per Gresger Str./L140
----- 2,3 km
- ↶ 26. Gireu a l'esquerra per Landstraße
----- 58 m
- ↷ 27. Gireu a la dreta per L140
----- 1,2 km
- ↷ 28. Gireu lleugerament a la dreta.
----- 2,1 km

Schwand, Kleines Wiesental

79692 Kleines Wiesental, Alemanya

Aquestes indicacions només serveixen per planificar el trajecte. És possible que les condicions de l'itinerari siguin diferents a les indicades al mapa a causa de factors com ara el trànsit, el temps, obres, etc. Us recomanem tenir-ho en compte per planificar la ruta. Heu de respectar els senyals i les advertències de la carretera.